

Кому **Обществу с ограниченной**

(наименование застройщика)

ответственностью «Меридиан

(фамилия, имя, отчество – для граждан,

Констракшн Тобольск»

полное наименование организации – для

626150, Тюменская область,

юридических лиц), его почтовый индекс

г. Тобольск, мкр. 15, дом 33

и адрес, адрес электронной почты)

РАЗРЕШЕНИЕ на строительство

Дата **05.06.2017**

№ **72-304-419-2017**

Администрация города Тюмени

(наименование уполномоченного федерального органа исполнительной власти или органа исполнительной власти субъекта Российской Федерации, или органа

местного самоуправления, осуществляющих выдачу разрешения на строительство. Государственная корпорация по атомной энергии "Росатом")

в соответствии со статьей 51 Градостроительного кодекса Российской Федерации разрешает:

1	Строительство объекта капитального строительства	V
	Реконструкцию объекта капитального строительства	
	Работы по сохранению объекта культурного наследия, затрагивающие конструктивные и другие характеристики надежности и безопасности такого объекта	
	Строительство линейного объекта (объекта капитального строительства, входящего в состав линейного объекта)	
	Реконструкцию линейного объекта (объекта капитального строительства, входящего в состав линейного объекта)	
2	Наименование объекта капитального строительства (этапа) в соответствии с проектной документацией	«Многоквартирные жилые дома» по адресу: г. Тюмень, ул. Закалужская. Третий этап строительства. Жилой дом ГП-6. Четвертый этап строительства. Жилой дом ГП-7. Пятый этап строительства. Жилой дом ГП-8»
	Наименование организации, выдавшей положительное заключение экспертизы проектной документации, и в случаях, предусмотренных законодательством Российской Федерации, реквизиты приказа об утверждении положительного заключения государственной экологической экспертизы	Общество с ограниченной ответственностью "Геопроект" Общество с ограниченной ответственностью "Агентство строительного проектирования и консалтинга"
	Регистрационный номер и дата выдачи положительного заключения экспертизы проектной документации и в случаях, предусмотренных законодательством Российской Федерации, реквизиты приказа	Положительное заключение негосударственной экспертизы от 24.05.2017 № 72-2-1-2-0044-17 Положительное заключение негосударственной экспертизы от 31.03.2017 № 72-2-1-3-0003-17


	об утверждении положительного заключения государственной экологической экспертизы			
3	Кадастровый номер земельного участка (земельных участков), в пределах которого (которых) расположен или планируется расположение объекта капитального строительства	72:17:1313004:7623		
	Номер кадастрового квартала (кадастровых кварталов), в пределах которого (которых) расположен или планируется расположение объекта капитального строительства	72:17:1313004		
	Кадастровый номер реконструируемого объекта капитального строительства	-		
3.1	Сведения о градостроительном плане земельного участка	от 30.11.2016 №RU72304000-2530, департамент земельных отношений и градостроительства Администрации города Тюмени		
3.2	Сведения о проекте планировки и проекте межевания территории	-		
3.3	Сведения о проектной документации объекта капитального строительства, планируемого к строительству, реконструкции, проведению работ сохранения объекта культурного наследия, при которых затрагиваются конструктивные и другие характеристики надежности и безопасности объекта	ООО «Вертикаль» шифр: П-МКТ-2016/3К, 2017 ООО «Проект 2001» шифр: П-МКТ-2016/3К-5-5, 2017		
4	Краткие проектные характеристики для строительства, реконструкции объекта капитального строительства, объекта культурного наследия, если при проведении работ по сохранению объекта культурного наследия затрагиваются конструктивные и другие характеристики надежности и безопасности такого объекта:			
	Наименование объекта капитального строительства, входящего в состав имущественного комплекса, в соответствии с проектной документацией Пятый этап строительства. Жилой дом ГП-8			
	Общая площадь (кв. м):	13377,2	Площадь участка (кв. м):	22244
	Объем (куб. м):	40726,93	в том числе подземной части (куб. м):	1711,47
	Количество этажей (шт.):	21	Высота (м):	58,880
	Количество подземных этажей (шт.):	1	Вместимость (чел.):	-
	Площадь застройки (кв. м):	830,32		
Иные показатели:	С инженерными сетями. Общая площадь индивидуальных подсобных помещений для жильцов, расположенных в подвале – 238,20 кв.м			
5	Адрес (местоположение) объекта	Российская Федерация, Тюменская область, город Тюмень, улица Вадима Бованенко, дом 5		
6	Краткие проектные характеристики линейного объекта:			

Категория: (класс)	-
Протяженность:	-
Мощность (пропускная способность, грузооборот, интенсивность движения):	-
Тип (КЛ, ВЛ, КВЛ), уровень напряжения линий электропередачи	-
Перечень конструктивных элементов, оказывающих влияние на безопасность:	-
Иные показатели:	-

Срок действия настоящего разрешения – до “ 05 ” декабря 20 19 г. в соответствии с разделом
проектной документации «Проект организации строительства», шифр П-МКТ-2016/ЗК-5-5-ПОС,2017

Заместитель Главы
Администрации города
Тюмени

(должность уполномоченного
лица органа, осуществляющего
выдачу разрешения на
строительство)



(подпись)

Р.Н. Кухарук
(расшифровка подписи)

“ 05 ” июня 20 17 г.

М.П.



Действие настоящего разрешения
продлено

до “ ___ ” _____ 20 ___ г.

(должность уполномоченного
лица органа, осуществляющего
выдачу разрешения на
строительство)

(подпись)

(расшифровка подписи)

“ ___ ” _____ 20 ___ г.

М.П.


й


та
ри
ся
го

ав

тя

ть,
,



Прошнуровано и скреплено
печатью 3 (три) листа
Заместитель Главы
Администрации города Тюмени

Р.Н. Кухарук